



**АДМИНИСТРАЦИЯ  
ГОРОДСКОГО ПОСЕЛЕНИЯ «ВЕЛЬСКОЕ»  
ВЕЛЬСКОГО МУНИЦИПАЛЬНОГО РАЙОНА  
АРХАНГЕЛЬСКОЙ ОБЛАСТИ**  
ул. Революционная, д.65 А, г. Вельск  
Архангельская область, 165150  
Телефон/Факс (81836) 6-00-82  
E-mail: org\_adm@mail.ru

26.02.24 № 638  
На № \_\_\_\_\_ от \_\_\_\_\_


ПАО междугородной и  
международной электрической  
связи «Ростелеком»  
Макрорегиональный филиал  
«Северо-Запад»  
Архангельский филиал

ЛТУ г.Вельск Архангельский  
филиал МЦТЭТ

В целях проведения аукциона на право заключения договора аренды земельного участка, площадью 7028 кв.м., с кадастровым номером 29:01:190605:804 (категория земель – Земли промышленности, энергетики, транспорта, связи, радиовещания, телевидения, информатики, земли для обеспечения космической деятельности, земли обороны, безопасности и земли иного специального назначения), адрес (описание местоположения): Архангельская область, Вельский район, город Вельск, улица Заводская, вид разрешенного использования: склад, просим согласовать границы земельного участка с нанесением на схему проходящей сети связи через данный участок, для установления обременения.

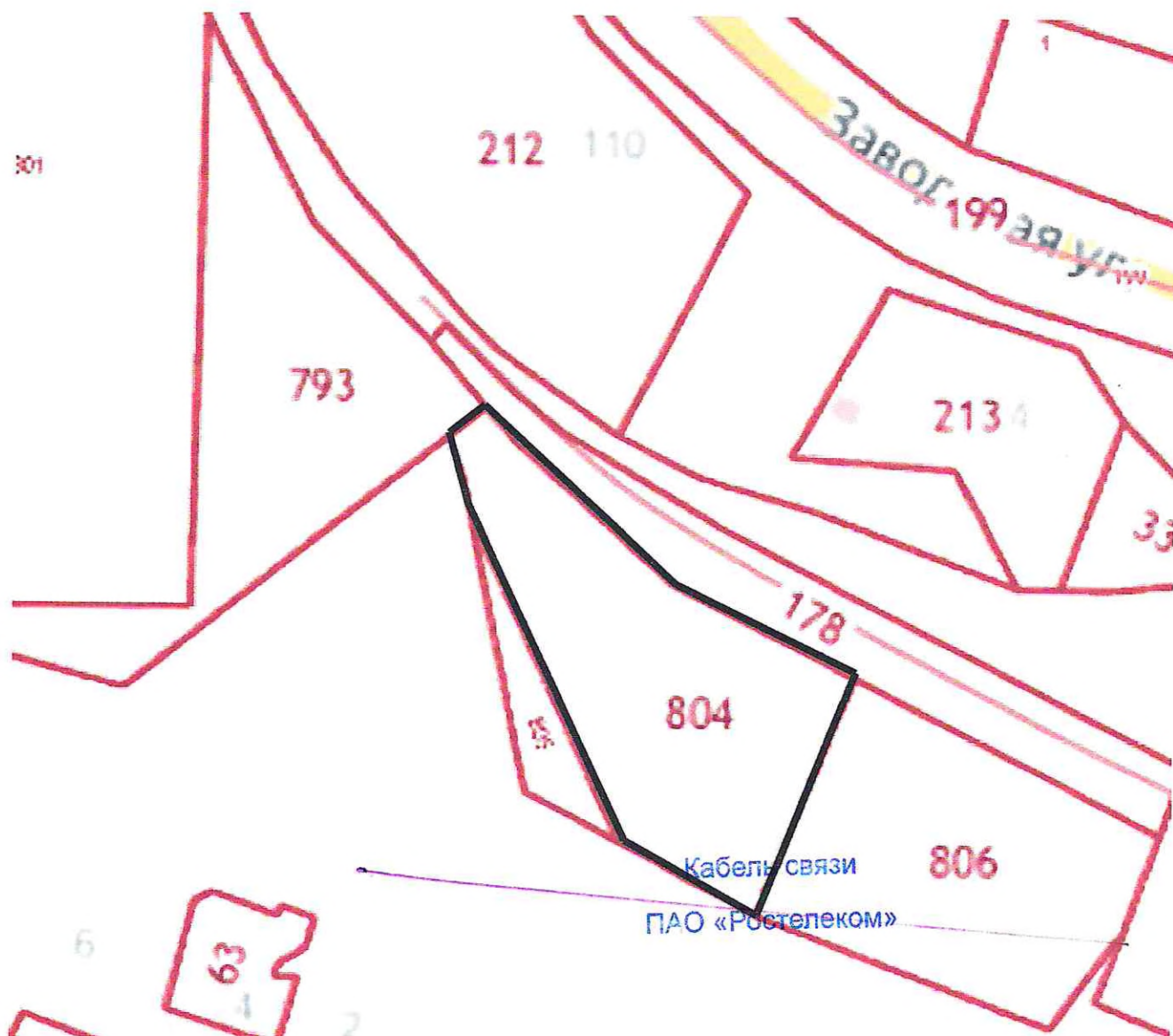
Схема с указанием границ земельного участка прилагается к письму.

**Глава городского поселения «Вельское»  
Вельского муниципального района  
Архангельской области**

  
\_\_\_\_\_ **А.В. Дьячков**

√ Суханова Татьяна Вячеславовна  
(881836) 61484


Схема границ земельного участка по адресу:  
Архангельская область, Вельский район, город Вельск, улица Заводская с  
кадастровым номером 29:01:190605:804



Архангельский филиал  
ПАО «Ростелеком»

СОГЛАСОВАНО 53

*(Handwritten signature)*  
«5» декабря 2011 г.  
уточнить границу  
участка по чертежу проекта КАС



границы земельного участка

Масштаб 1:2000

Суханова Татьяна Вячеславовна  
8(81836)61733